

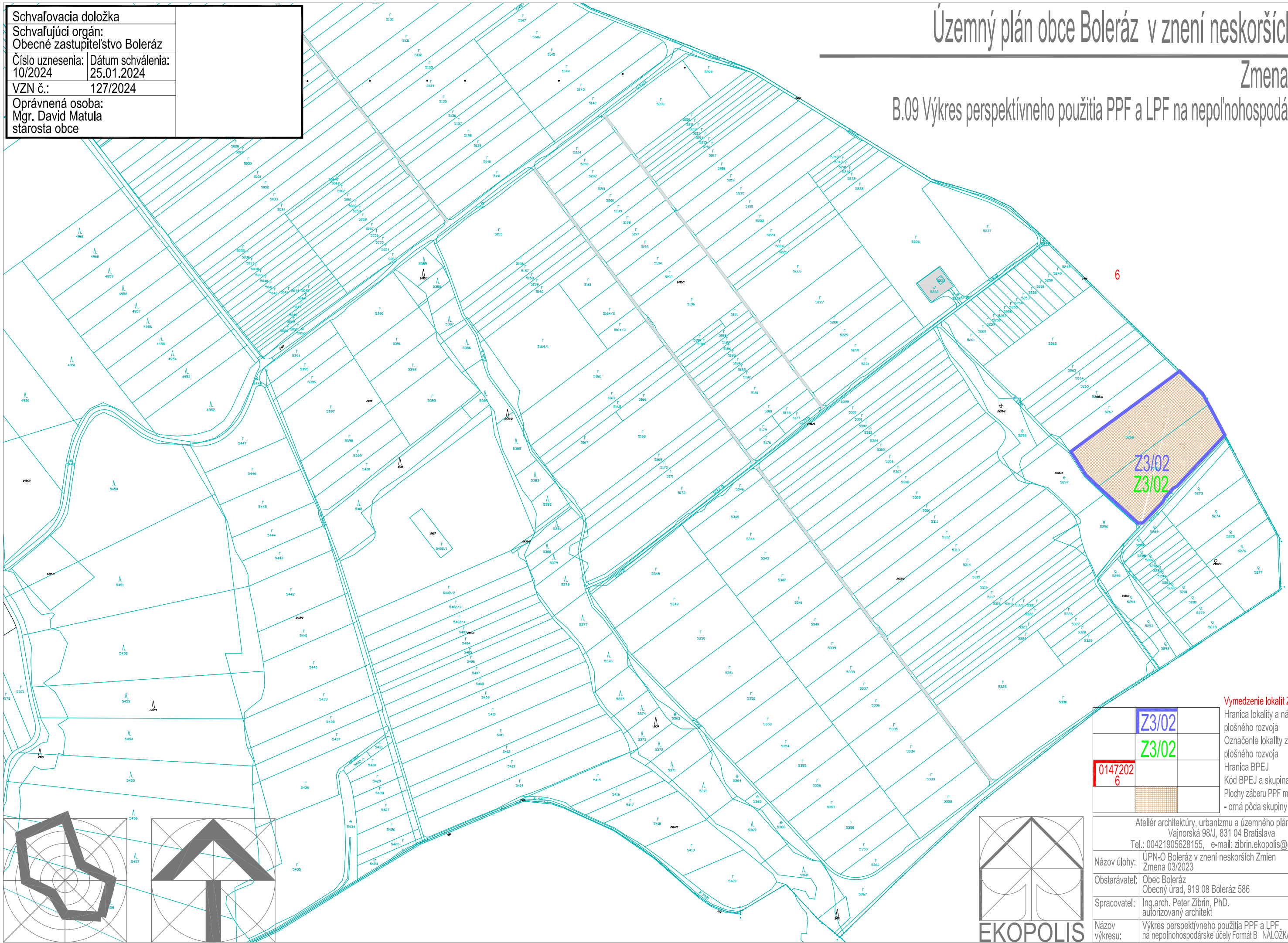
Schvaľovacia doložka  
 Schvaľujúci orgán:  
 Obecné zastupiteľstvo Boleráz  
 Číslo uznesenia: 10/2024    Dátum schválenia: 25.01.2024  
 VZN č.: 127/2024  
 Oprávnená osoba:  
 Mgr. David Matula  
 starosta obce

# Územný plán obce Boleráz v znení neskorších zmien

Zmena 03/2023

B.09 Výkres perspektívneho použitia PPF a LPF na nepoľnohospodárske účely

Formát B




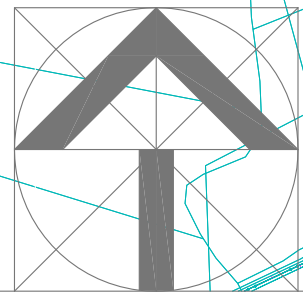
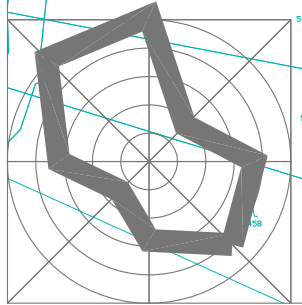
6

Z3/02  
Z3/02

**Vymedzenie lokality Zmeny 03/2023**

Z3/02	Hranica lokality a názov lokality
Z3/02	pošného rozvoja
Z3/02	Označenie lokality záberu PPF
Z3/02	pošného rozvoja
0147202	Hranica BPEJ
6	Kód BPEJ a skupina BPEJ
	Plochy záberu PPF mimo zastavané územie
	- orná pôda skupiny 4 - 7 BPEJ

Hranica lokality a názov lokality  
 pošného rozvoja  
 Označenie lokality záberu PPF  
 pošného rozvoja  
 Hranica BPEJ  
 Kód BPEJ a skupina BPEJ  
 Plochy záberu PPF mimo zastavané územie  
 - orná pôda skupiny 4 - 7 BPEJ



Ateliér architektúry, urbanizmu a územného plánovania Vajnorská 98/J, 831 04 Bratislava Tel.: 00421905628155, e-mail: zibrin.ekopolis@chello.sk	
Názov úlohy:	ÚPN-O Boleráz v znení neskorších Zmien Zmena 03/2023
Obstarávateľ:	Obec Boleráz Obecný úrad, 919 08 Boleráz 586
Spracovateľ:	Ing.arch. Peter Zibrin, PhD. autorizovaný architekt
Názov výkresu:	Výkres perspektívneho použitia PPF a LPF na nepoľnohospodárske účely Formát B
Č. výkrsu:	NÁLŮZKA
Mierka:	1:5 000
ČISTOPIS	Dátum: 12/2023