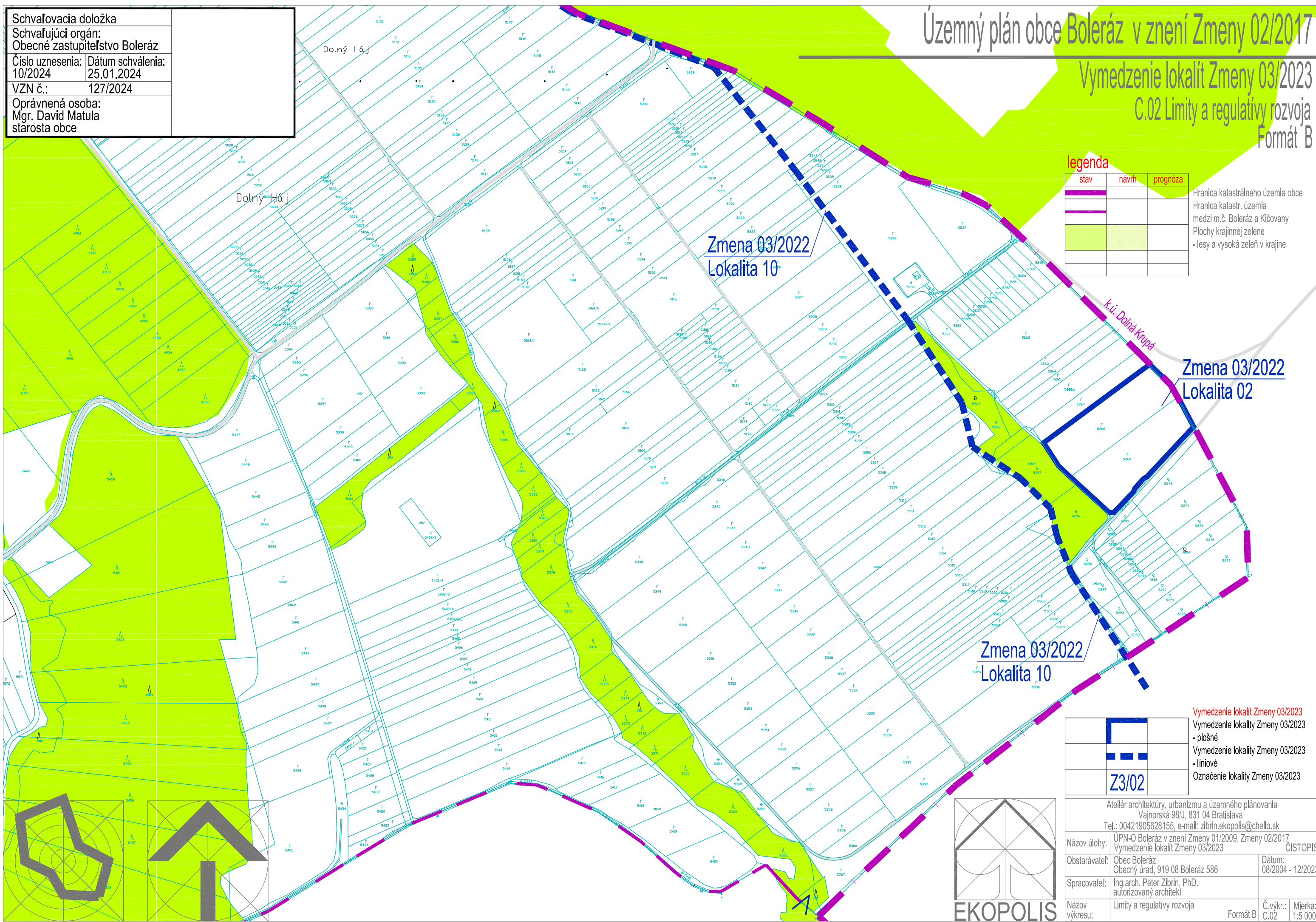


Schvaľovacia doložka  
 Schvaľujúci orgán:  
 Obecné zastupiteľstvo Boleráz  
 Číslo uznesenia: 10/2024    Dátum schválenia: 25.01.2024  
 VZN č.: 127/2024  
 Oprávnená osoba:  
 Mgr. David Matula  
 starosta obce

# Územný plán obce Boleráz v znení Zmeny 02/2017

Vymedzenie lokalít Zmeny 03/2023  
 C.02 Limity a regulatívy rozvoja  
 Formát B



### legenda

stav	návrh	prognóza

Hranica katastrálneho územia obce  
 Hranica katastr. územia  
 medzi m.č. Boleráz a Kľčovany  
 Plochy krajinej zelene  
 - lesy a vysoká zeleň v krajine


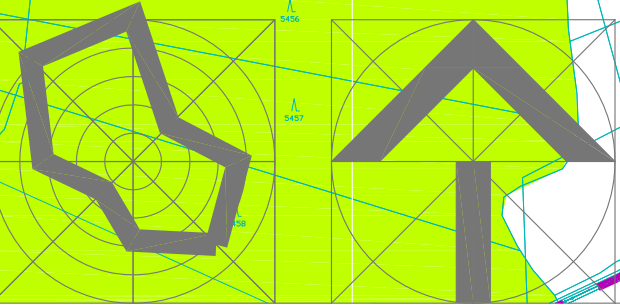
Zmena 03/2022  
 Lokalita 10

Zmena 03/2022  
 Lokalita 02

Zmena 03/2022  
 Lokalita 10

	Vymedzenie lokality Zmeny 03/2023 - plošné
	Vymedzenie lokality Zmeny 03/2023 - líniové
<b>Z3/02</b>	Označenie lokality Zmeny 03/2023

Vymedzenie lokalít Zmeny 03/2023  
 Vymedzenie lokality Zmeny 03/2023 - plošné  
 Vymedzenie lokality Zmeny 03/2023 - líniové  
 Označenie lokality Zmeny 03/2023



Ateliér architektúry, urbanizmu a územného plánovania  
 Vajnorská 98/J, 831 04 Bratislava  
 Tel.: 00421905628155, e-mail: zibrin.ekopolis@chello.sk

Názov úlohy: ÚPN-O Boleráz v znení Zmeny 01/2009, Zmeny 02/2017, Vymedzenie lokalít Zmeny 03/2023    CISTOPIS

Obstarávateľ: Obec Boleráz, Obecný úrad, 919 08 Boleráz 586    Dátum: 08/2004 - 12/2023

Spracovateľ: Ing.arch. Peter Zibrin, PhD., autorizovaný architekt

Názov výkresu: Limity a regulatívy rozvoja    Formát B    Č.výkr.: C.02    Mierka: 1:5 000