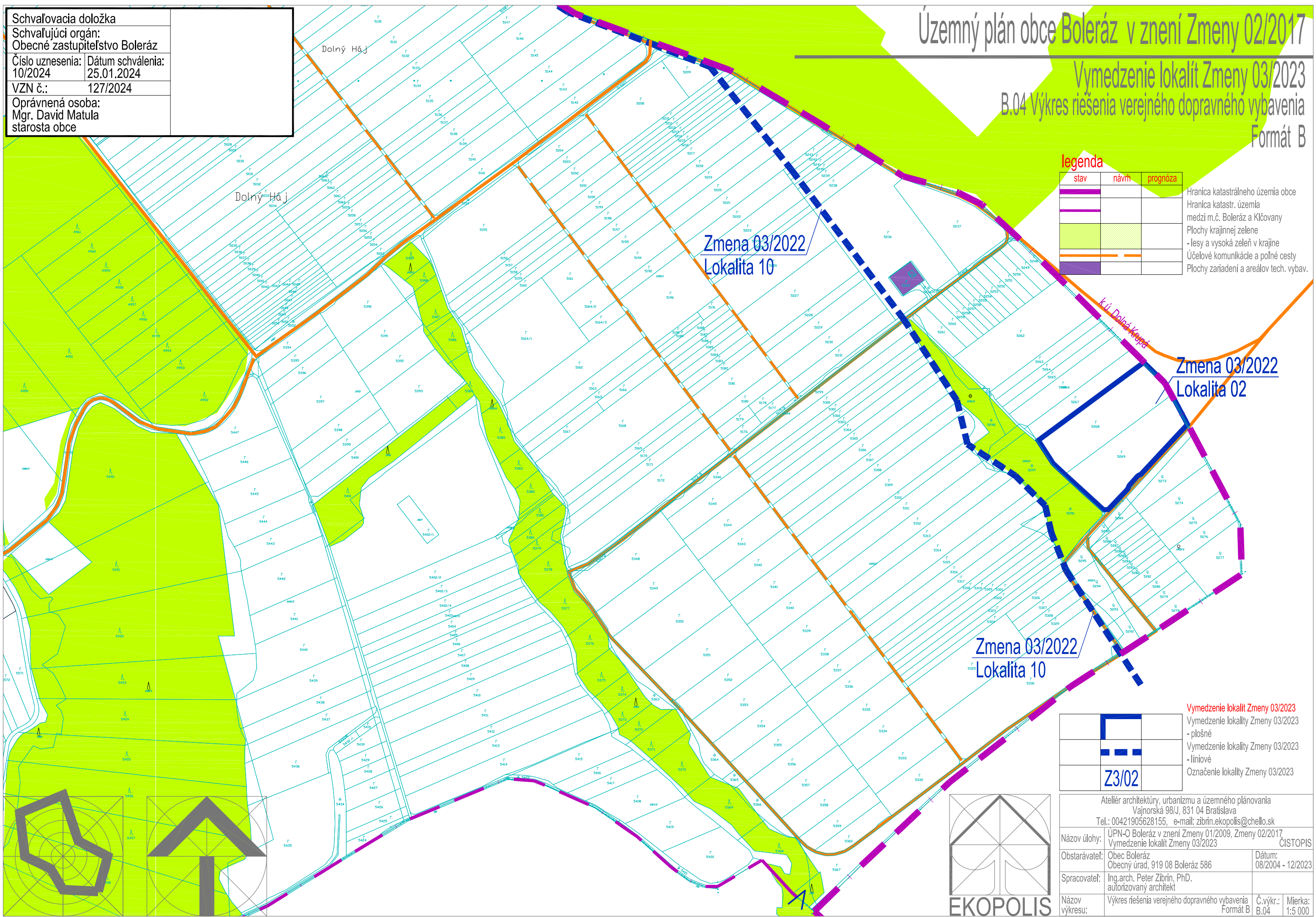


Schvaľovacia doložka
 Schvaľujúci orgán:
 Obecné zastupiteľstvo Boleráz
 Číslo uznesenia: 10/2024 Dátum schválenia: 25.01.2024
 VZN č.: 127/2024
 Oprávnená osoba:
 Mgr. David Matula
 starosta obce

Územný plán obce Boleráz v znení Zmeny 02/2017

Vymedzenie lokalít Zmeny 03/2023
 B.04 Výkres riešenia verejného dopravného vybavenia
 Formát B



legenda

stav	návrh	prognóza

Hranica katastrálneho územia obce
 Hranica katastr. územia medzi m.č. Boleráz a Kľčovany
 Plochy krajinej zelene
 - lesy a vysoká zeleň v krajine
 Účelové komunikácie a poľné cesty
 Plochy zariadení a areálov tech. vybav.


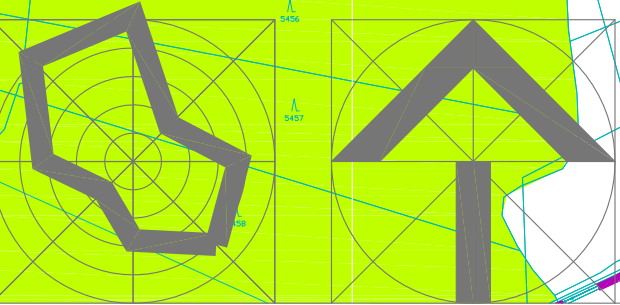
Zmena 03/2022
 Lokalita 02

Zmena 03/2022
 Lokalita 10

Zmena 03/2022
 Lokalita 10

	Vymedzenie lokality Zmeny 03/2023 - plošné
	Vymedzenie lokality Zmeny 03/2023 - líniové
Z3/02	Označenie lokality Zmeny 03/2023

Vymedzenie lokalít Zmeny 03/2023
 - plošné
 - líniové
 Označenie lokality Zmeny 03/2023



Ateliér architektúry, urbanizmu a územného plánovania
 Vajnorská 98/J, 831 04 Bratislava
 Tel.: 00421905628155, e-mail: zibrin.ekopolis@chello.sk

Názov úlohy: ÚPN-O Boleráz v znení Zmeny 01/2009, Zmeny 02/2017, Vymedzenie lokalít Zmeny 03/2023 CISTOPIS

Obstarávateľ: Obec Boleráz, Obecný úrad, 919 08 Boleráz 586 Dátum: 08/2004 - 12/2023

Spracovateľ: Ing.arch. Peter Zibrin, PhD., autorizovaný architekt

Názov výkresu: Výkres riešenia verejného dopravného vybavenia Formát B Č.výkr.: B.04 Mierka: 1:5 000