

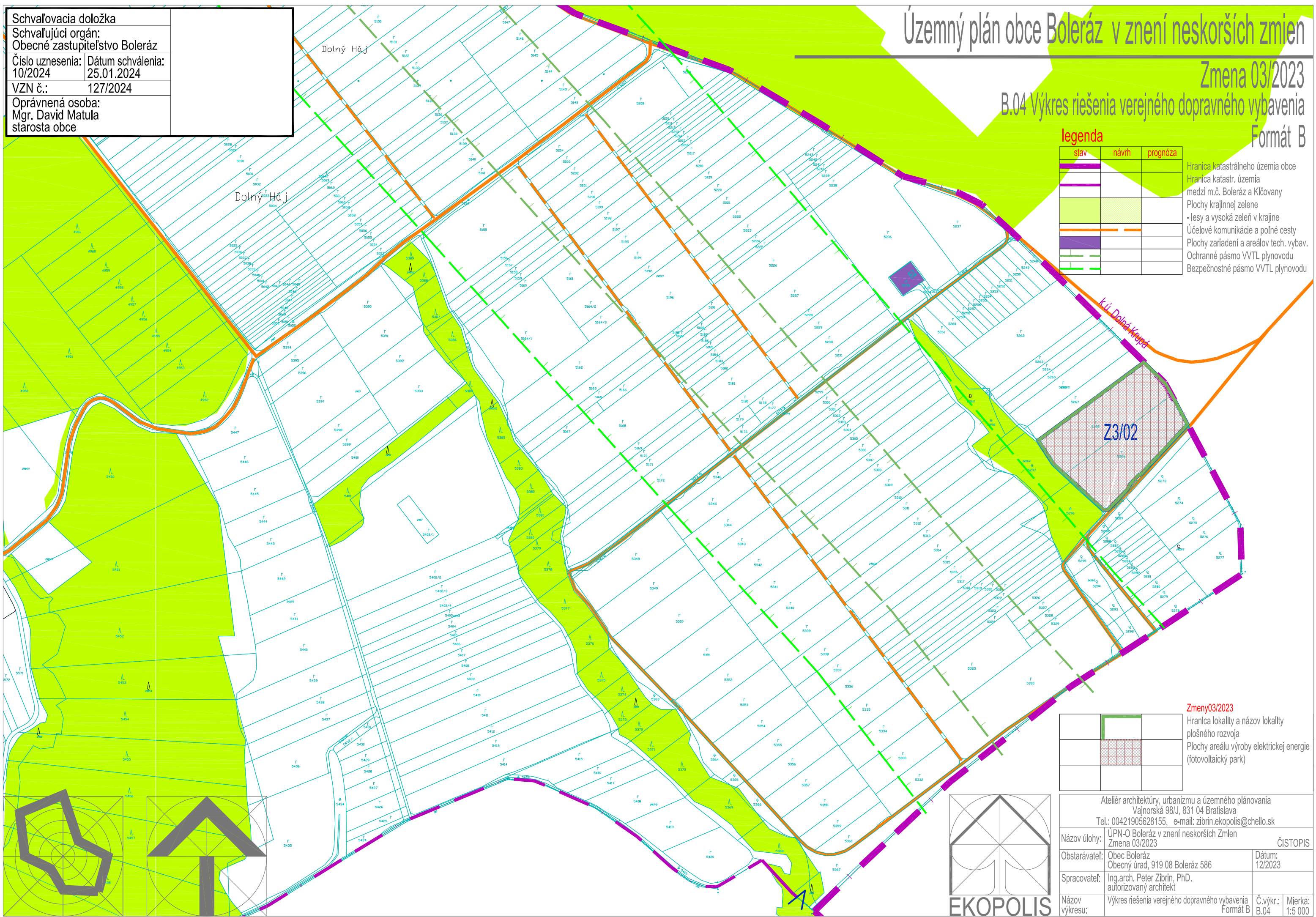
Schvaľovacia doložka
 Schvaľujúci orgán:
 Obecné zastupiteľstvo Boleráz
 Číslo uznesenia: 10/2024 Dátum schválenia: 25.01.2024
 VZN č.: 127/2024
 Oprávnená osoba:
 Mgr. David Matula
 starosta obce

Územný plán obce Boleráz v znení neskorších zmien

Zmena 03/2023

B.04 Výkres riešenia verejného dopravného vybavenia

Formát B


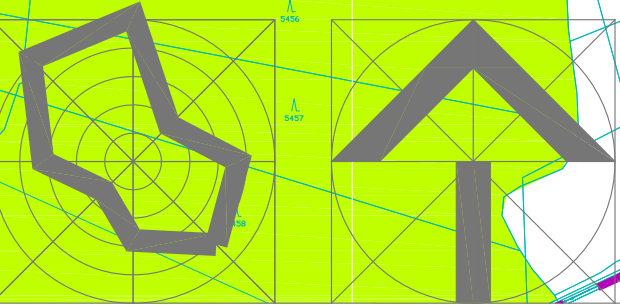


legenda

stav	návrh	prognóza

Hranica katastrálneho územia obce
 Hranica katastr. územia
 medzi m.č. Boleráz a Kľčovany
 Plochy krajinnej zelene
 - lesy a vysoká zeleň v krajine
 Účelové komunikácie a poľné cesty
 Plochy zariadení a areálov tech. vybav.
 Ochranné pásmo VVTL plynovodu
 Bezpečnostné pásmo VVTL plynovodu

Zmeny03/2023
 Hranica lokality a názov lokality
 plošného rozvoja
 Plochy areálu výroby elektrickej energie
 (fotovoltaický park)



Ateliér architektúry, urbanizmu a územného plánovania Vajnorská 98/J, 831 04 Bratislava Tel.: 00421905628155, e-mail: zibrin.ekopolis@chello.sk	
Návod úlohy:	ÚPN-O Boleráz v znení neskorších Zmien Zmena 03/2023
Obstarávateľ:	Obec Boleráz Obecný úrad, 919 08 Boleráz 586
Spracovateľ:	Ing.arch. Peter Zibrin, PhD. autorizovaný architekt
Návod výkresu:	Výkres riešenia verejného dopravného vybavenia Formát B
ČISTOPIS	Dátum: 12/2023
Č.výkr.:	B.04
Mierka:	1:5 000