

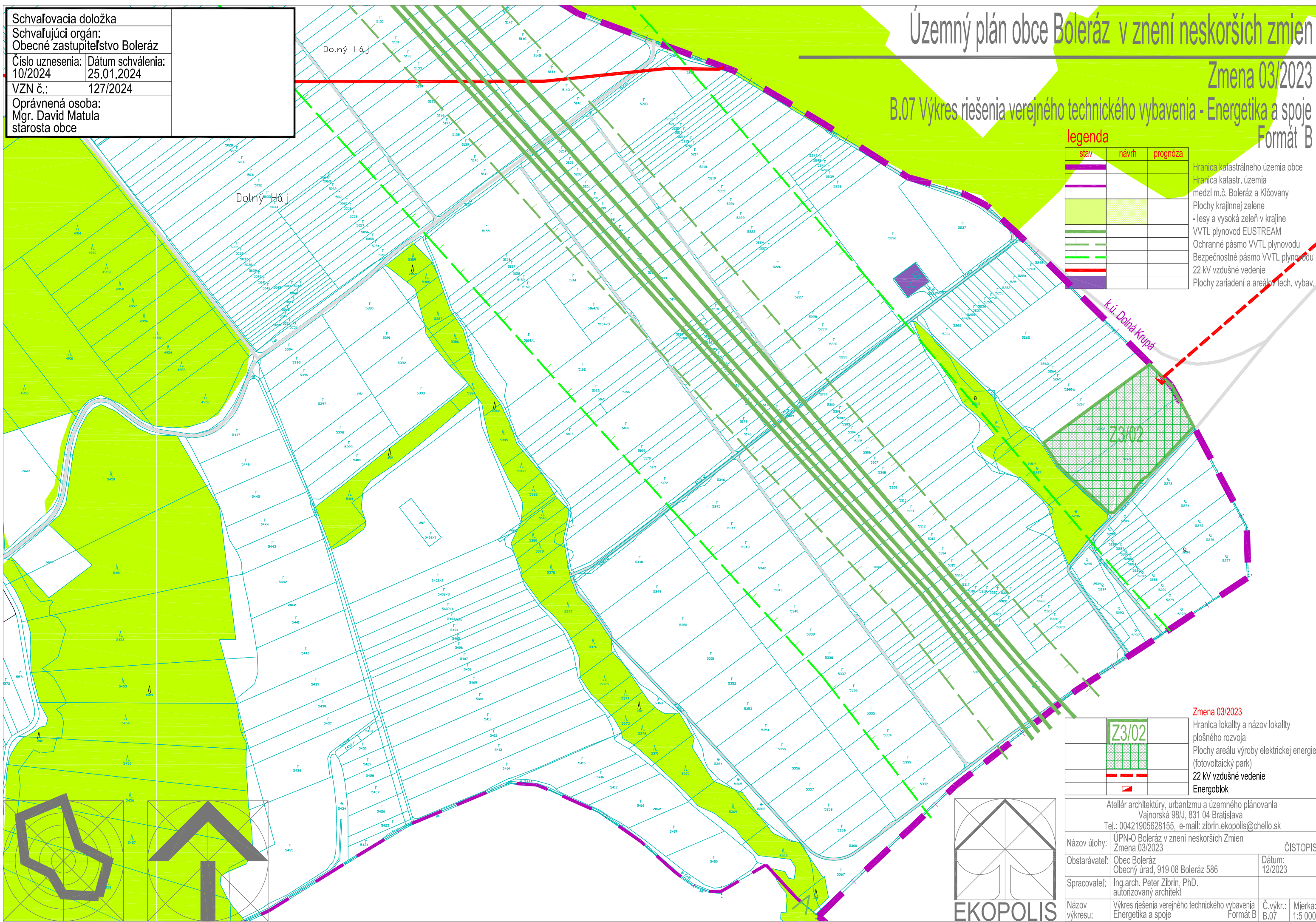
Schvalovacia doložka
 Schvaľujúci orgán:
 Obecné zastupiteľstvo Boleráz
 Číslo uznesenia: 10/2024
 Dátum schválenia: 25.01.2024
 VZN č.: 127/2024
 Oprávnená osoba:
 Mgr. David Matula
 starosta obce

Územný plán obce Boleráz v znení neskorších zmien

Zmena 03/2023

B.07 Výkres riešenia verejného technického vybavenia - Energetika a spoje

Formát B



legenda


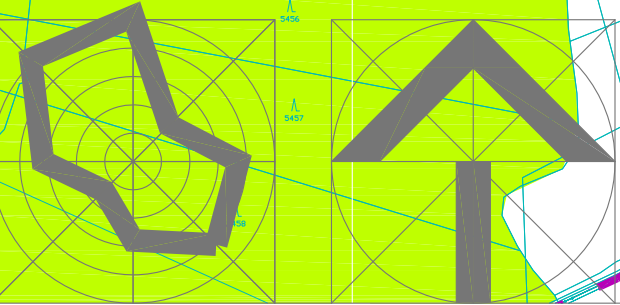
stav	návrh	prognóza

Hranica katastrálneho územia obce
 Hranica katastr. územia
 medzi m.č. Boleráz a Kľčovany
 Plochy krajinej zelene
 - lesy a vysoká zeleň v krajine
 VVTL plynovod EUSTREAM
 Ochranné pásmo VVTL plynovodu
 Bezpečnostné pásmo VVTL plynovodu
 22 kV vzdušné vedenie
 Plochy zariadení a areálov tech. vybav.

Z3/02

Z3/02

Zmena 03/2023
 Hranica lokality a názov lokality
 plošného rozvoja
 Plochy areálu výroby elektrickej energie
 (fotovoltaický park)
 22 kV vzdušné vedenie
 Energoblok



Ateliér architektúry, urbanizmu a územného plánovania
 Vajnorská 98/J, 831 04 Bratislava
 Tel.: 00421905628155, e-mail: zibrin.ekopolis@chello.sk

Názov úlohy:	ÚPN-O Boleráz v znení neskorších Zmien Zmena 03/2023	ČISTOPIS
Obstarávateľ:	Obec Boleráz Obecný úrad, 919 08 Boleráz 586	Dátum: 12/2023
Spracovateľ:	Ing.arch. Peter Zibrin, PhD. autORIZOVANÝ architekt	
Názov výkresu:	Výkres riešenia verejného technického vybavenia Energetika a spoje	Č.výkr.: B.07
		Mierka: 1:5 000