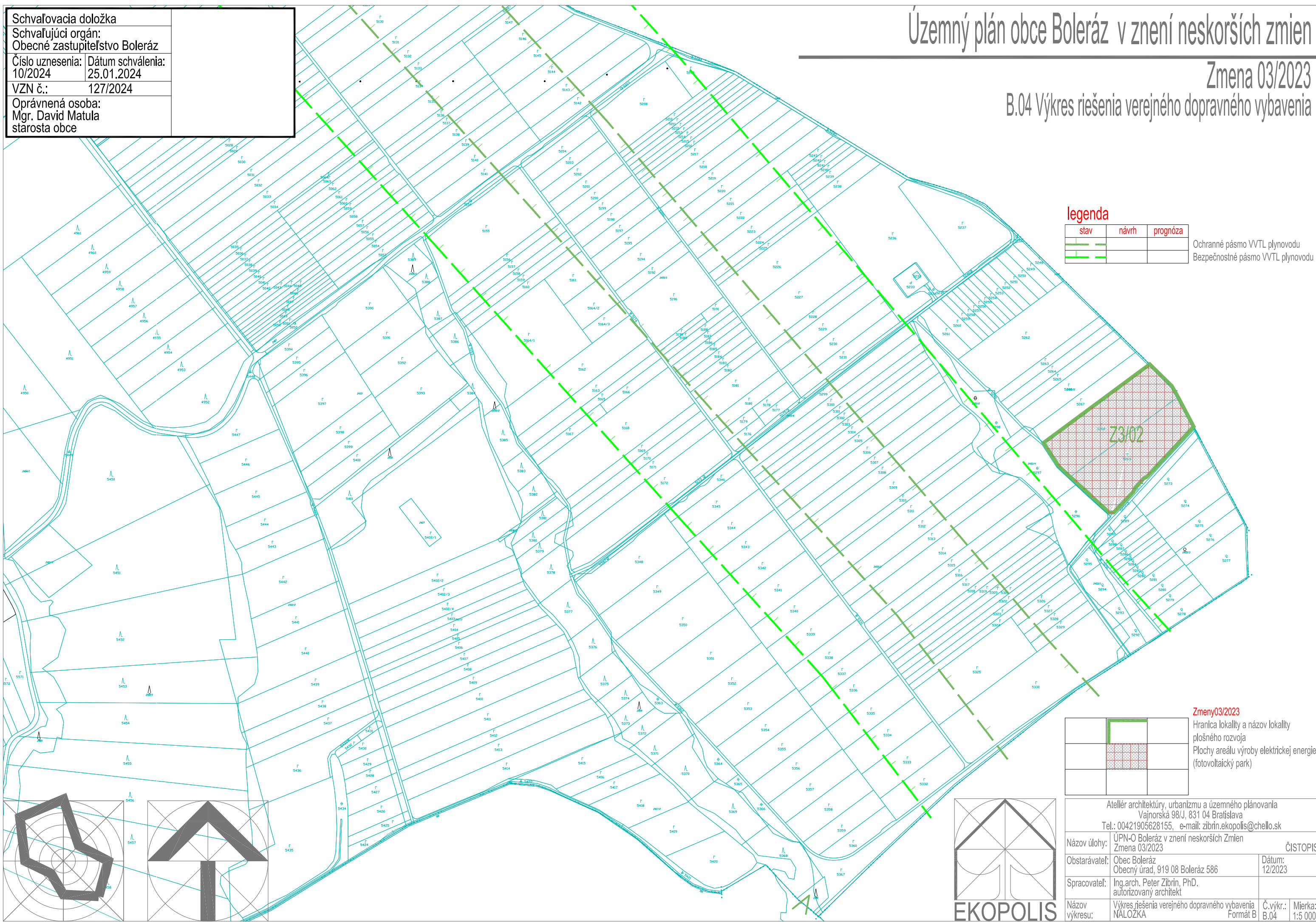


Schvaľovacia doložka
 Schvaľujúci orgán:
 Obecné zastupiteľstvo Boleráz
 Číslo uznesenia: 10/2024 Dátum schválenia: 25.01.2024
 VZN č.: 127/2024
 Oprávnená osoba:
 Mgr. David Matula
 starosta obce

Územný plán obce Boleráz v znení neskorších zmien

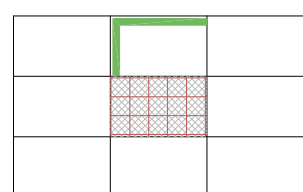

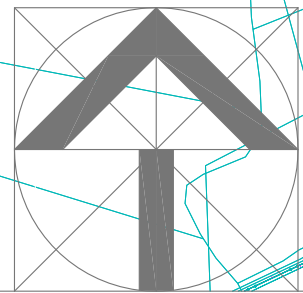
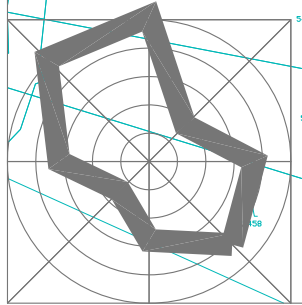
Zmena 03/2023
 B.04 Výkres riešenia verejného dopravného vybavenia



legenda

stav	návrh	prognoza

Ochranné pásmo VVTL plynovodu
 Bezpečnostné pásmo VVTL plynovodu



Zmeny03/2023
 Hranica lokality a názov lokality
 plošného rozvoja
 Plochy areálu výroby elektrickej energie
 (fotovoltaický park)

Ateliér architektúry, urbanizmu a územného plánovania Vajnorská 98/J, 831 04 Bratislava Tel.: 00421905628155, e-mail: zibrin.ekopolis@chello.sk		
Názov úlohy:	ÚPN-O Boleráz v znení neskorších Zmien Zmena 03/2023	ČISTOPIS
Obstarávateľ:	Obec Boleráz Obecný úrad, 919 08 Boleráz 586	Dátum: 12/2023
Spracovateľ:	Ing.arch. Peter Zibrin, PhD. autorizovaný architekt	
Názov výkresu:	Výkres riešenia verejného dopravného vybavenia NALOŽKA	Č.výkr.: B.04 Mierka: 1:5 000