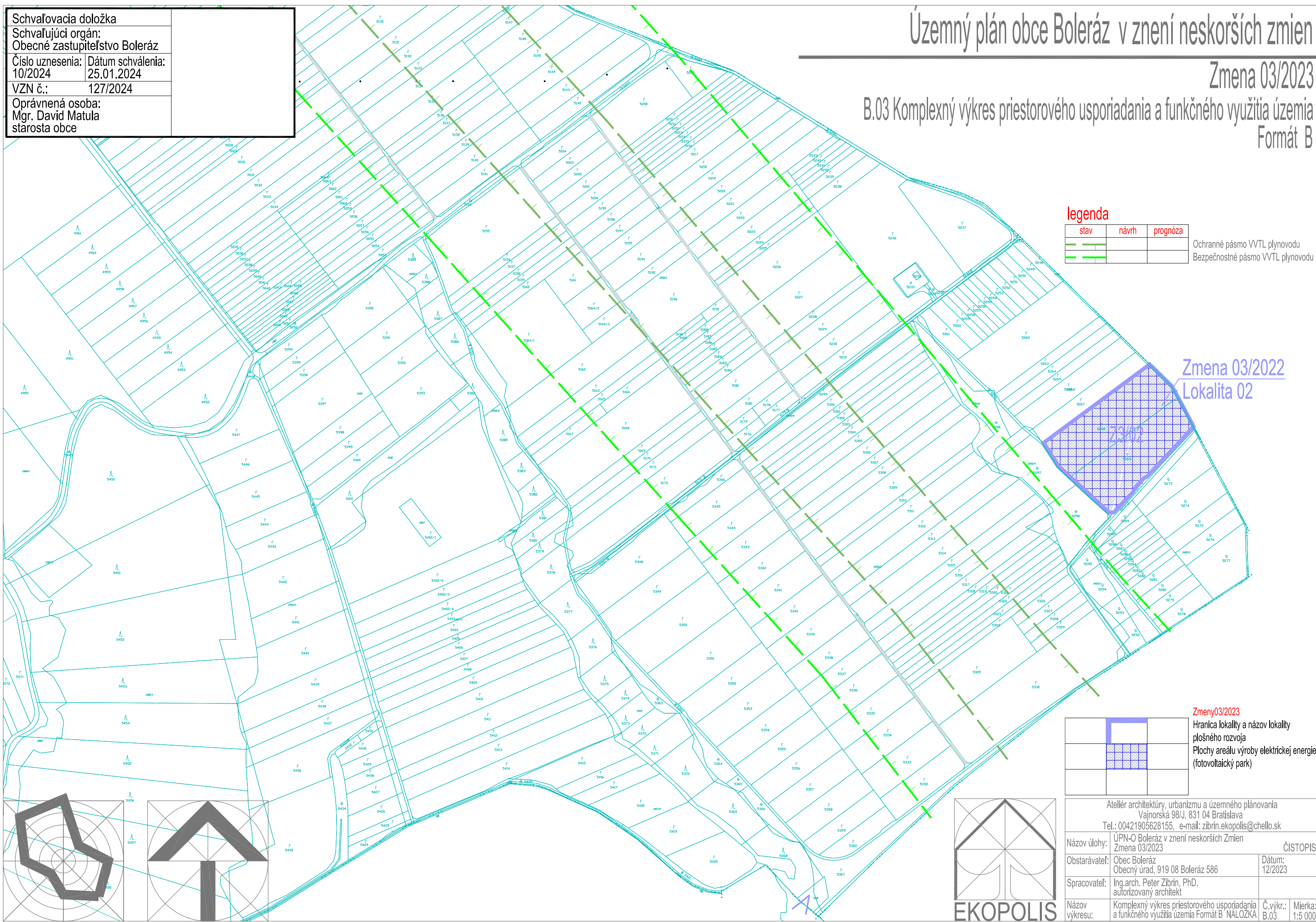


Schvaľovacia doložka	
Schvaľujúci orgán: Obecné zastupiteľstvo Boleráz	
Číslo uznesenia: 10/2024	Dátum schválenia: 25.01.2024
VZN č.:	127/2024
Oprávnená osoba: Mgr. David Matula starosta obce	

Územný plán obce Boleráz v znení neskorších zmien

Zmena 03/2023

B.03 Komplexný výkres priestorového usporiadania a funkčného využitia územia Formát B



legenda


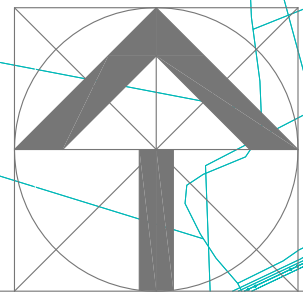
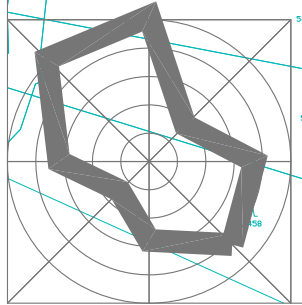
stav	návrh	prognóza

Ochranné pásmo VVTL plynovodu
Bezpečnostné pásmo VVTL plynovodu

Zmena 03/2022
Lokalita 02

	Zmeny 03/2023
	Hranica lokality a názov lokality
	plošného rozvoja
	Plochy areálu výroby elektrickej energie (fotovoltaický park)

Zmeny 03/2023
Hranica lokality a názov lokality
plošného rozvoja
Plochy areálu výroby elektrickej energie
(fotovoltaický park)



Ateliér architektúry, urbanizmu a územného plánovania Vajnorská 98/J, 831 04 Bratislava Tel.: 00421905628155, e-mail: zibrin.ekopolis@chello.sk	
Názov úlohy:	ÚPN-O Boleráz v znení neskorších Zmien Zmena 03/2023
Obstarávateľ:	Obec Boleráz Obecný úrad, 919 08 Boleráz 586
Spracovateľ:	Ing.arch. Peter Zibrin, PhD. autORIZOVANÝ architekt
Názov výkresu:	Komplexný výkres priestorového usporiadania a funkčného využitia územia Formát B NALOŽKA
Číslo výkresu:	B.03
Mierka:	1:5 000
ČISTOPIS	Dátum: 12/2023