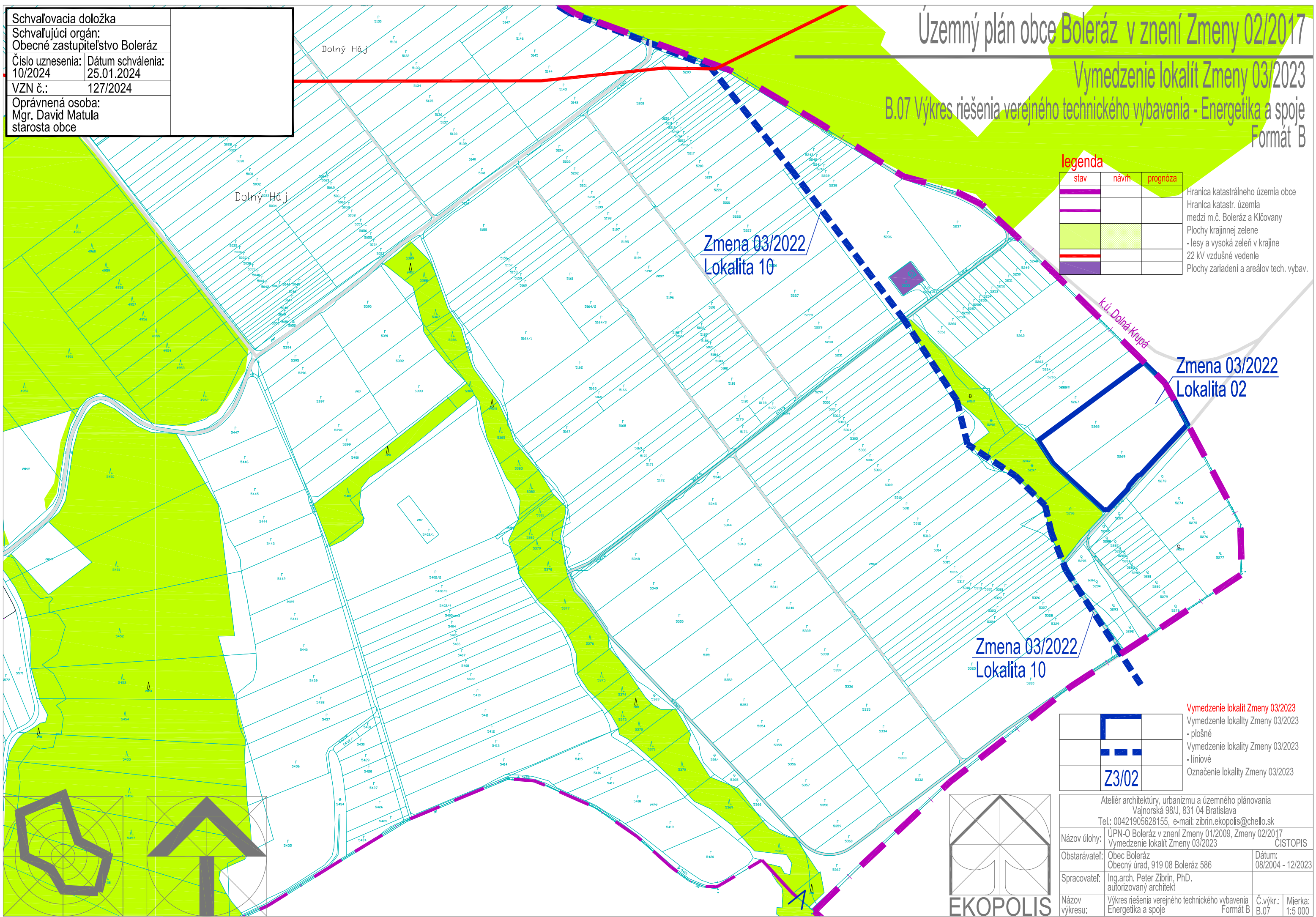


Schvaľovacia doložka  
 Schvaľujúci orgán:  
 Obecné zastupiteľstvo Boleráz  
 Číslo uznesenia: 10/2024    Dátum schválenia: 25.01.2024  
 VZN č.: 127/2024  
 Oprávnená osoba:  
 Mgr. David Matula  
 starosta obce

# Územný plán obce Boleráz v znení Zmeny 02/2017

## Vymedzenie lokalít Zmeny 03/2023

### B.07 Výkres riešenia verejného technického vybavenia - Energetika a spoje Formát B



#### legenda

stav	návrh	prognóza

Hranica katastrálneho územia obce  
 Hranica katastr. územia medzi m.č. Boleráz a Kľčovany  
 Plochy krajinej zelene  
 - lesy a vysoká zeleň v krajine  
 22 kV vzdušné vedenie  
 Plochy zariadení a areálov tech. vybav.


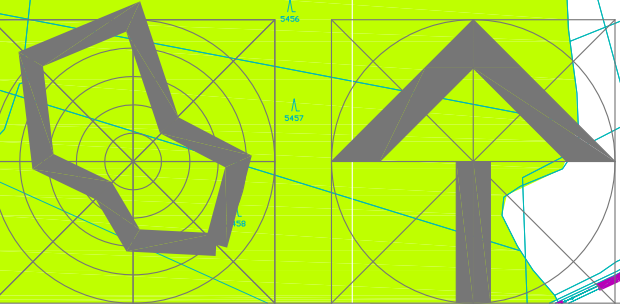
Zmena 03/2022  
 Lokalita 10

Zmena 03/2022  
 Lokalita 02

Zmena 03/2022  
 Lokalita 10

Z3/02

Vymedzenie lokalít Zmeny 03/2023  
 - plošné  
 - líniové  
 Označenie lokality Zmeny 03/2023



	Vymedzenie lokality Zmeny 03/2023 - plošné
	Vymedzenie lokality Zmeny 03/2023 - líniové
	Označenie lokality Zmeny 03/2023

Ateliér architektúry, urbanizmu a územného plánovania Vajnorská 98/J, 831 04 Bratislava Tel.: 00421905628155, e-mail: zibrin.ekopolis@chello.sk	
Názov úlohy:	ÚPN-O Boleráz v znení Zmeny 01/2009, Zmeny 02/2017 Vymedzenie lokalít Zmeny 03/2023 CISTOPIS
Obstarávateľ:	Obec Boleráz Obecný úrad, 919 08 Boleráz 586
Spracovateľ:	Ing. arch. Peter Zibrin, PhD. autorizovaný architekt
Dátum:	08/2004 - 12/2023
Názov výkresu:	Výkres riešenia verejného technického vybavenia Energetika a spoje Formát B
Č.výkr.:	B.07
Mierka:	1:5 000