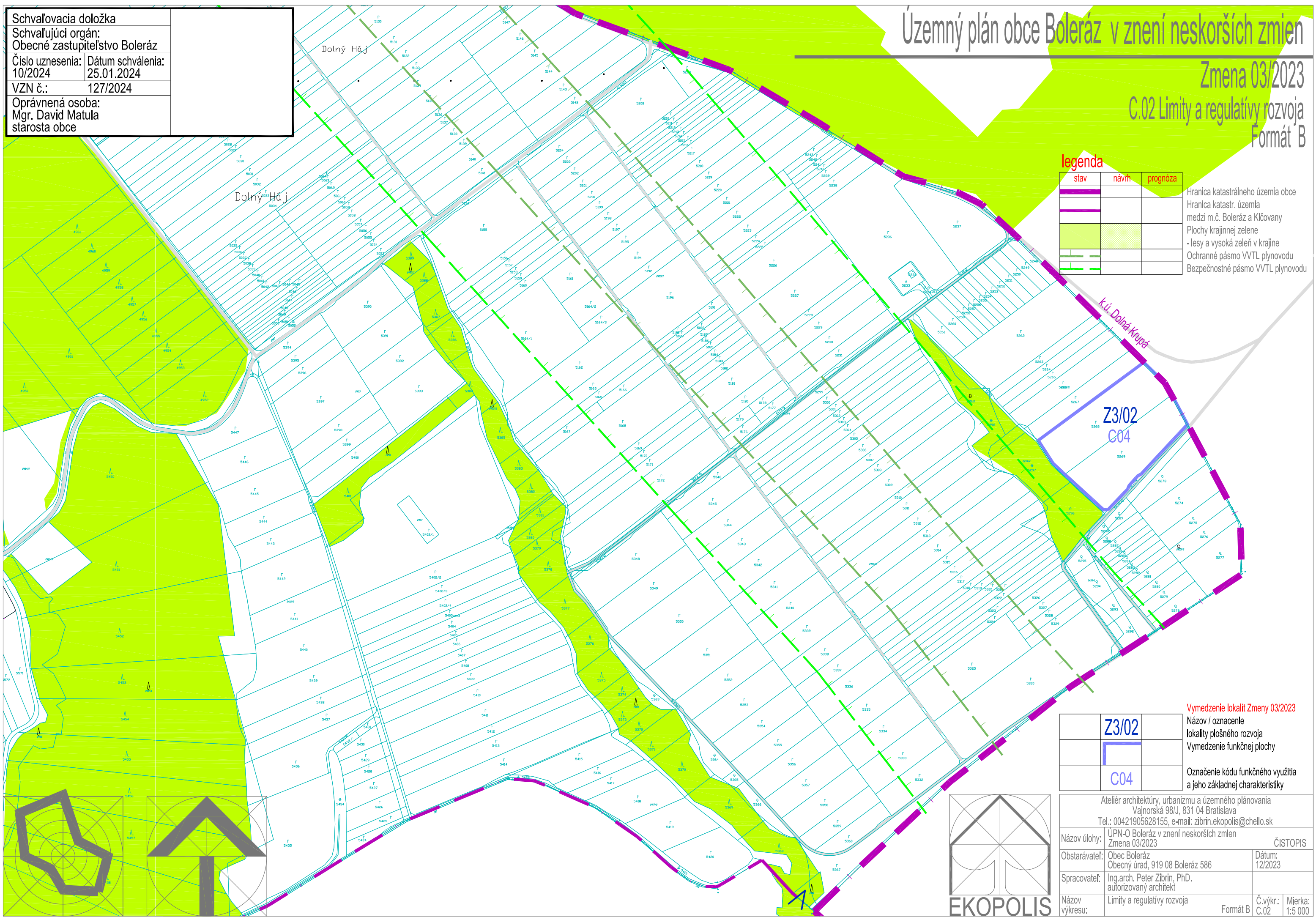


Schvalovacia doložka  
 Schvaľujúci orgán:  
 Obecné zastupiteľstvo Boleráz  
 Číslo uznesenia: 10/2024  
 Dátum schválenia: 25.01.2024  
 VZN č.: 127/2024  
 Oprávnená osoba:  
 Mgr. David Matula  
 starosta obce

# Územný plán obce Boleráz v znení neskorších zmien

Zmena 03/2023  
 C.02 Limity a regulatívy rozvoja  
 Formát B



### legenda

stav	návrh	prognóza


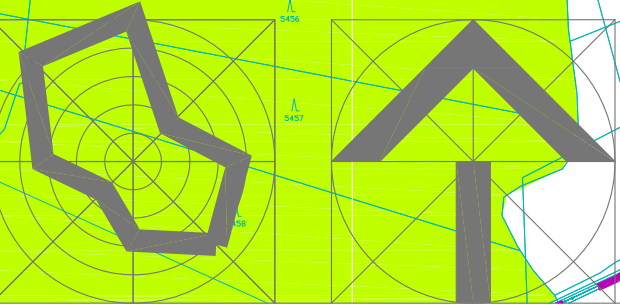
Hranica katastrálneho územia obce  
 Hranica katastr. územia  
 medzi m.č. Boleráz a Kľčovany  
 Plochy krajinej zelene  
 - lesy a vysoká zeleň v krajine  
 Ochranné pásmo VVTL plynovodu  
 Bezpečnostné pásmo VVTL plynovodu

Z3/02  
 C04

### Vymedzenie lokalít Zmeny 03/2023

	Z3/02
	C04

Názov / označenie  
 lokality plošného rozvoja  
 Vymedzenie funkčnej plochy  
 Označenie kódu funkčného využitia  
 a jeho základnej charakteristiky



Ateliér architektúry, urbanizmu a územného plánovania  
 Vajnorská 98/J, 831 04 Bratislava  
 Tel.: 00421905628155, e-mail: zibrin.ekopolis@chello.sk

Názov úlohy:	ÚPN-O Boleráz v znení neskorších zmien Zmena 03/2023	ČISTOPIS
Obstarávateľ:	Obec Boleráz Obecný úrad, 919 08 Boleráz 586	Dátum: 12/2023
Spracovateľ:	Ing.arch. Peter Zibrin, PhD. autorizovaný architekt	
Názov výkresu:	Limity a regulatívy rozvoja	Č.výkr.: C.02
	Formát B	Mierka: 1:5 000